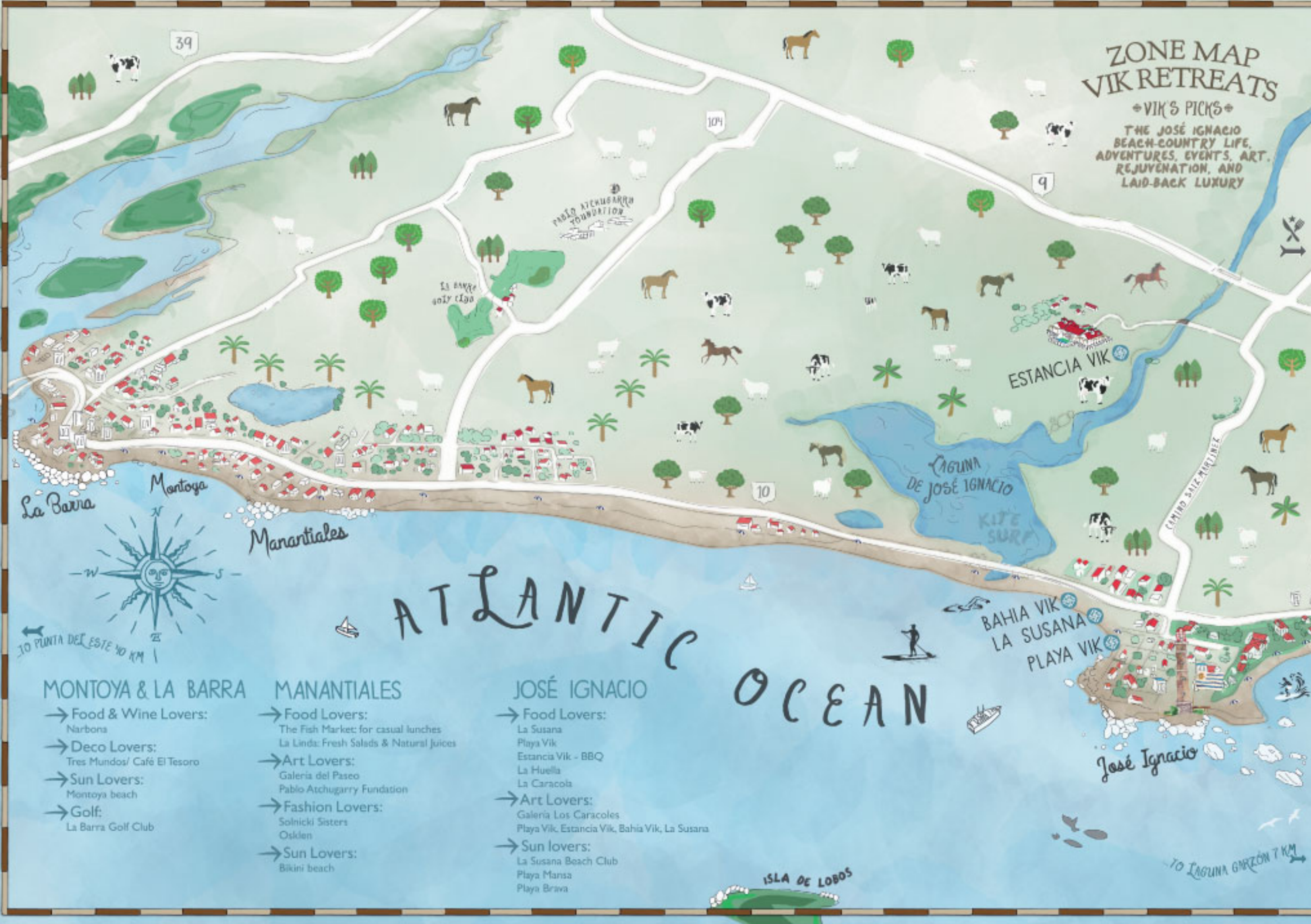


ZONE MAP VIK RETREATS

•VIK'S PICKS•
THE JOSÉ IGNACIO
BEACH-COUNTRY LIFE,
ADVENTURES, EVENTS, ART,
REJUVENATION, AND
LAID-BACK LUXURY



MONTOYA & LA BARRA

- Food & Wine Lovers:
Narbona
- Deco Lovers:
Tres Mundos/ Café El Tesoro
- Sun Lovers:
Montoya beach
- Golf:
La Barra Golf Club

MANANTIALES

- Food Lovers:
The Fish Market: for casual lunches
La Linda: Fresh Salads & Natural Juices
- Art Lovers:
Galería del Paseo
Pablo Atchugarry Foundation
- Fashion Lovers:
Solnicki Sisters
Osklen
- Sun Lovers:
Bikini beach

JOSÉ IGNACIO

- Food Lovers:
La Susana
Playa Vik
Estancia Vik - BBQ
La Huella
La Caracola
- Art Lovers:
Galería Los Caracoles
Playa Vik, Estancia Vik, Bahía Vik, La Susana
- Sun lovers:
La Susana Beach Club
Playa Mansa
Playa Brava

ATLANTIC OCEAN

ISLA DE LOBOS

TO LAGUNA GARZÓN 7 KM



Chui

ESTANCIA VIK

José Ignacio

PLAYA VIK

Océano Atlántico

Punta del Este

BIBARO
MADAL 02



Brasil

Porto Alegre

Uruguay

Argentina

Buenos Aires

Montevideo

Punta del Este

ESTANCIA VIK

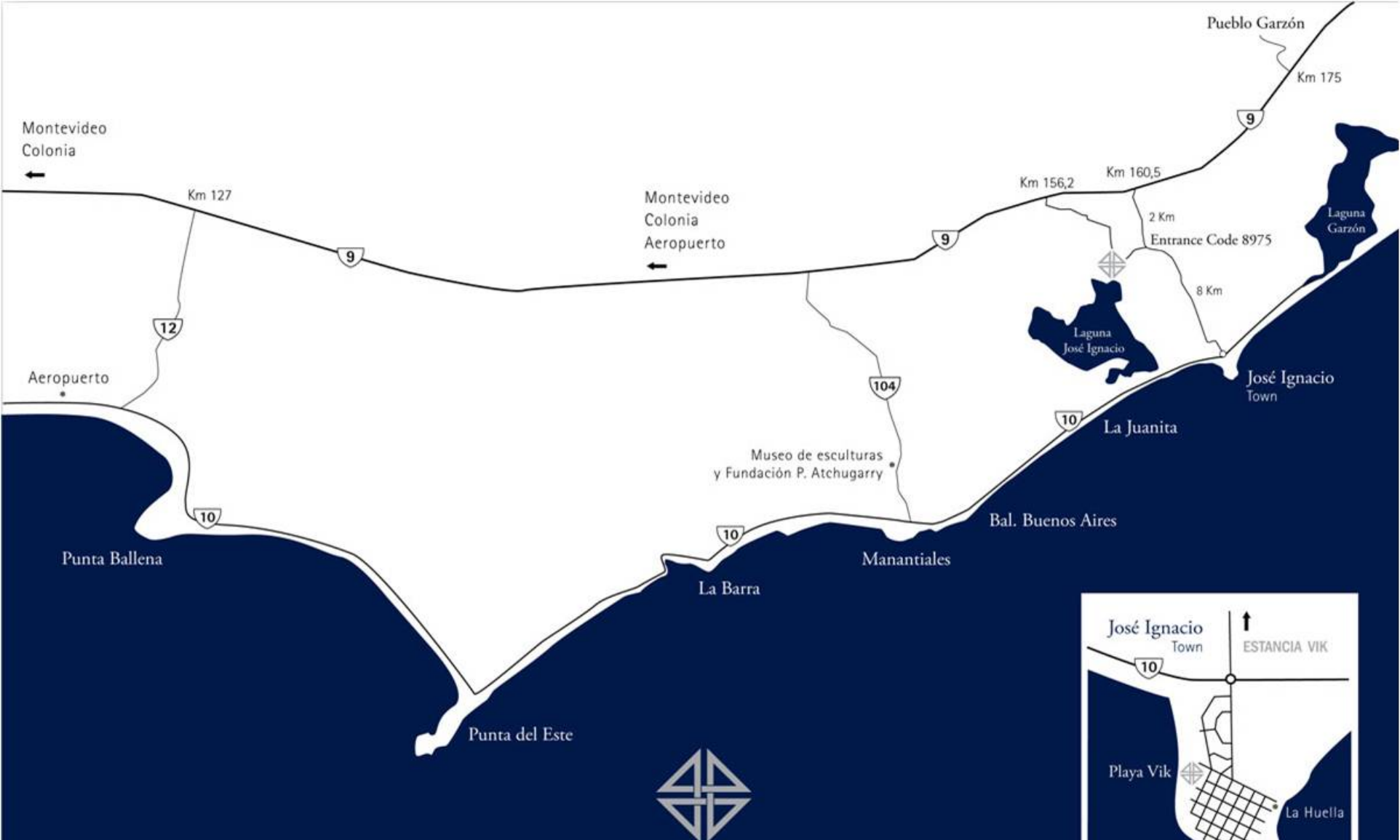
PLAYA VIK
José Ignacio

Chul

Oceano Atlántico

Río de la Plata

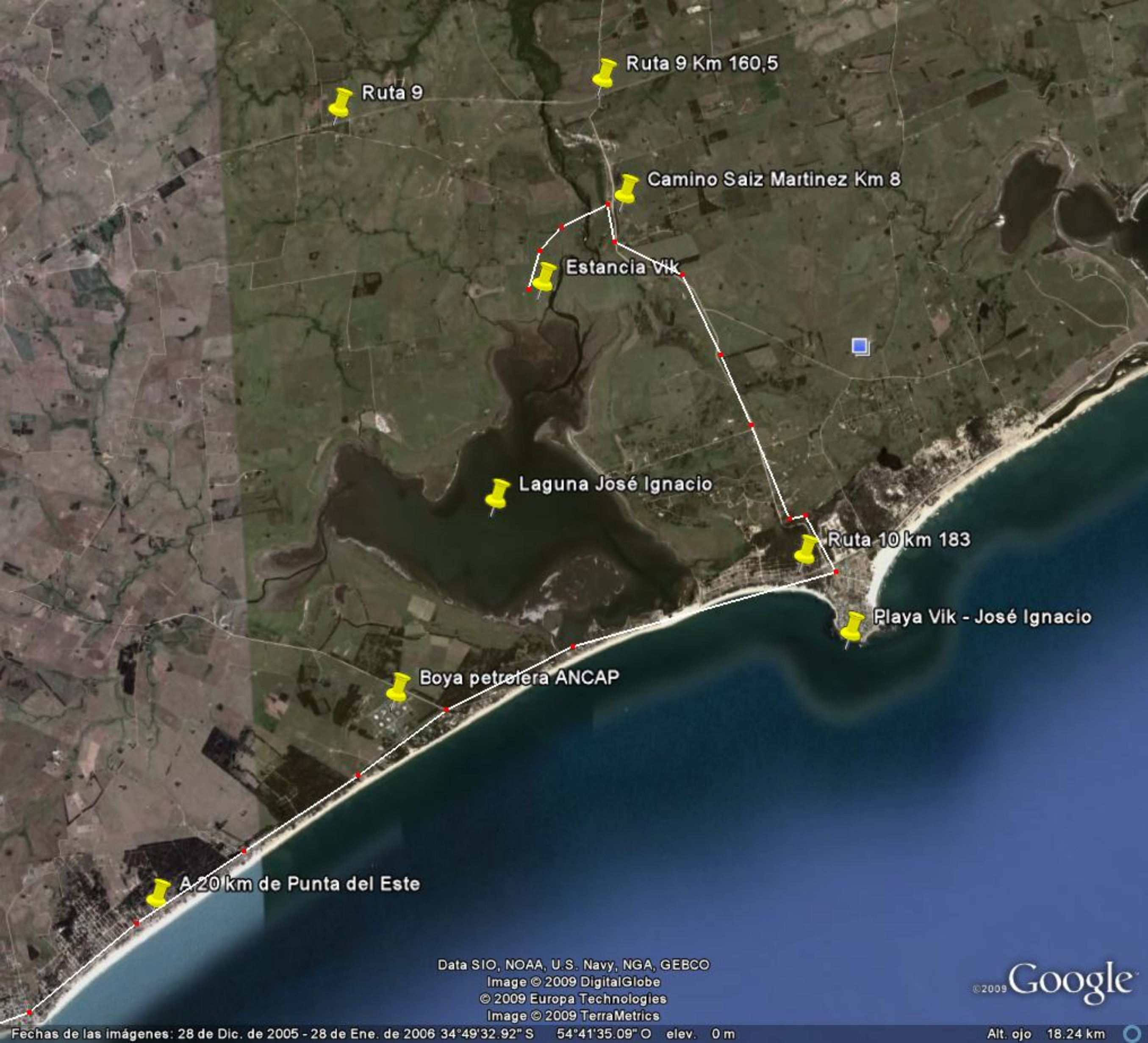
BADARÓ
NADOL



ESTANCIA VIK JOSÉ IGNACIO



Estancia Vik José Ignacio · Camino Eugenio Saiz Martínez Km 8, José Ignacio · (+598-94) 605 212/314
info@estanciavik.com · www.estanciavikjoseignacio.com



Ruta 9

Ruta 9 Km 160,5

Camino Saiz Martinez Km 8

Estancia Vik

Laguna José Ignacio

Ruta 10 km 183

Playa Vik - José Ignacio

Boya petroñera ANCAP

A 20 km de Punta del Este

Data SIO, NOAA, U.S. Navy, NGA, GEBCO
Image © 2009 DigitalGlobe
© 2009 Europa Technologies
Image © 2009 TerraMetrics

©2009 Google

Fechas de las imágenes: 28 de Dic. de 2005 - 28 de Ene. de 2006 34°49'32.92" S 54°41'35.09" O elev. 0 m

Alt. ojo 18.24 km